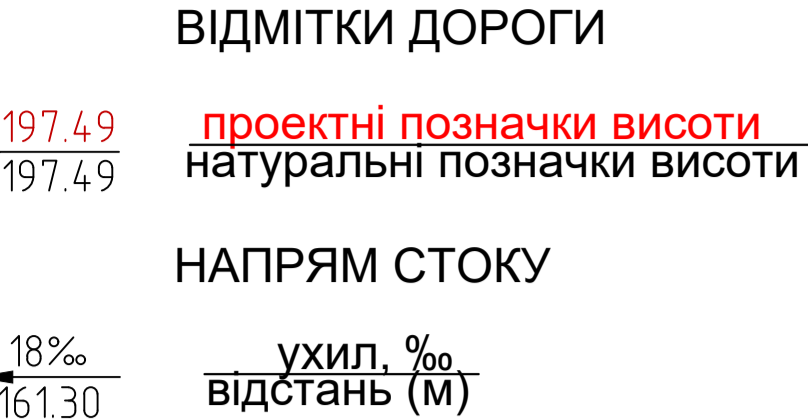


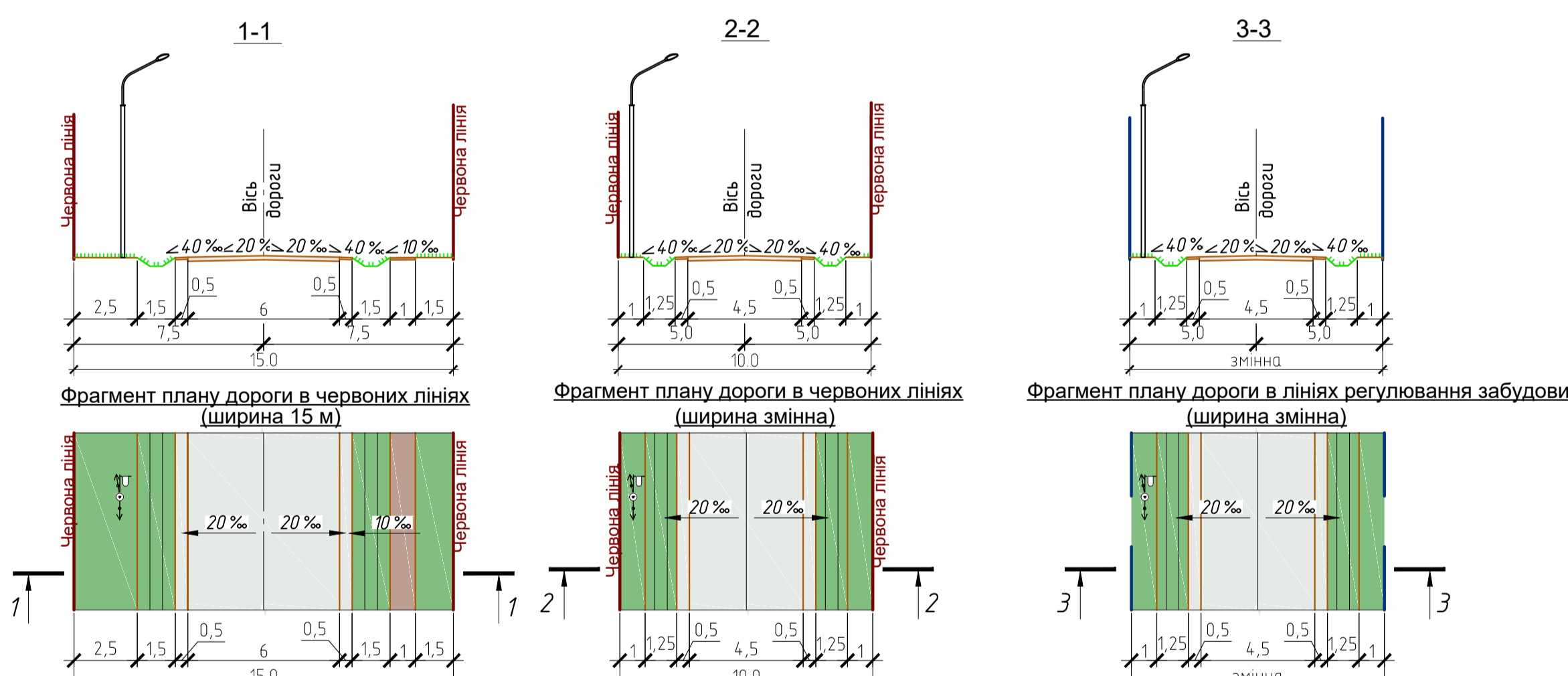


УМОВНІ ПОЗНАЧЕННЯ:

ВЕРТИКАЛЬНЕ ПЛАНУВАННЯ

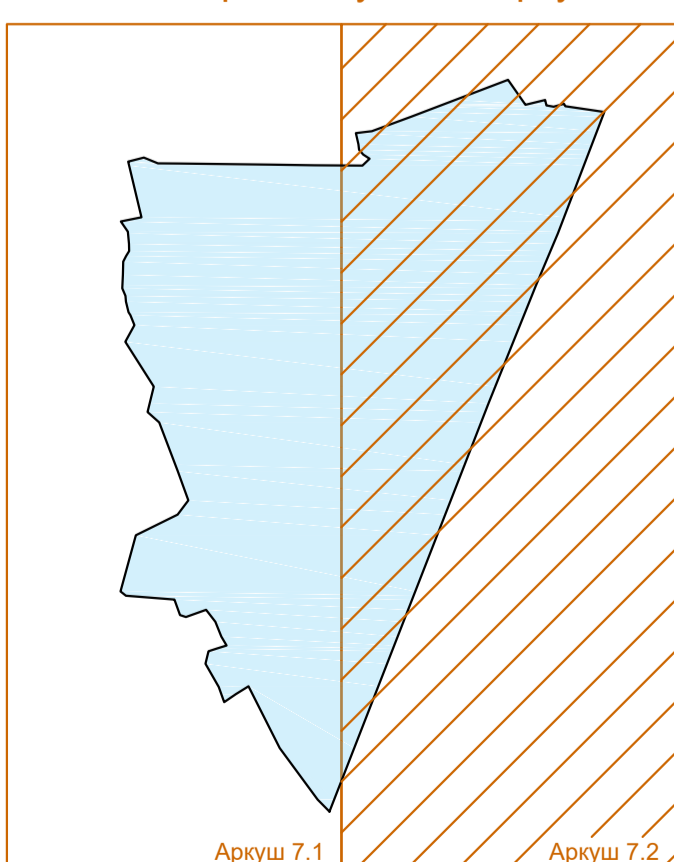


Профілі вулиць, М 1:200



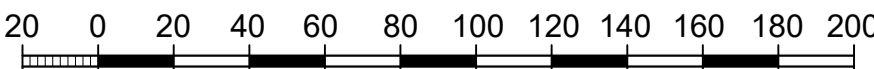
ЕКСПЛІКАЦІЯ:		
№	Назва	Примітка
1	Магазин	існ.
2	Психіатрична лікарня	існ.
3	АЗС	існ.
4	КПП	існ.
5	Споруди обслуговування лікарні	існ.
6	Магазин з кафе	існ.
7	Підприємство переробної промисловості	існ.
8	Насосна станція	існ.
9	Поселення Черняхівської культури III-IV ст. н.е.	існ.
10	Спортивно-оздоровчий блок	проект.
11	Лазня	проект.
12	Ринок	проект.
13	Культурно-адміністративний блок	проект.
14	Церква	проект.
15	Дошкільний навчальний заклад на 40 місць	проект.
16	Спортивне ядро	проект.
17	АЗС	проект.
18	Пірс для пожежного водозабору	проект.
19	Майданчик для господарських потреб	проект.
20	Торговельний блок з кафе	проект.
21	Фельдшерсько-акушерський пункт з аптекою	проект.
22	СТО	проект.
23	Очисні споруди	проект.
24	Територія під проєкту комерцію	проект.
25	Пожежне депо на 2 автомобілі	проект.
26	Зблоковані будинки	проект.
27	Багатоповерхова житлова забудова до 5 поверхів	проект.

Схема розташування аркушів



Масштаб 1 : 2000

в 1 см - 20 м



						30.12.2016 - ГП	
						Генеральний план с. Березина Якушинської сільської ради Вінницького району Вінницької області	
Зм.	Кл.	Арх.	НЗок.	Підпис	Дата	Генеральний план	Етап
Виконав	Ред.	Каміський	12.16				
Перевірив	Каміський	12.16					
Г.ЛП	Володимир	12.16				Схема інженерної підготовки та захисту території	Архив
Н.ЛП	Олександр	12.16					
Г.ЛП	Олександр	12.16					
						НВП "Анкор" м. Вінниця	